

Stationen am Entdeckerpfad

„Rhönwasser“

- 1 Eingangstafel + Entdeckerobjekt Windharfe
- 2 Entdeckerobjekt „Wasserkraft“ – Wasserspielanlage
- 3 Entdeckerobjekt „Waidmädchen“ – Holzkulptur mit Klangspiel und Rätsel
- 4 Entdeckerobjekt „Kaskade des Wissens“ mit Rätselbildern unter Wasser
- 5 Entdeckerhinweis Naturbesonderheit
- 6 Entdeckerobjekt „Ökologisches Gleichgewicht“ – Balancierischeibe

„Rhönwald“

- 7 Entdeckerhinweis „Wald auf Basalt“ an der Erlebniswelt Rhönwald mit ARCHE
- 7a Entdeckerobjekt „Honigbiene auf der Blumenwiese“ an der Erlebniswelt Rhönwald mit ARCHE
- 8 Entdeckerobjekt „Dorf der tapferen Frauen“ – Dorfkulisse zum Spielen für Kinder
- 9 Entdeckerobjekt „Ameisenkletterspiel“ – Kletterparcour für Kinder
- 10 Entdeckerobjekt „Eichhörnchen-Hüpfspiel“ – Wackelscheiben zum Hüpfen für ganz Mutige
- 11 Entdeckerobjekt „Storchennest“ – Klettern mit Ausguck für kleine Gäste
- 11a Entdeckerobjekt „Feuersalamander“ Klettern für kleine Gäste
- 12 Entdeckerobjekt „Schneckenstein“ – Rhönquellschnecken entdecken
- 13 Entdeckerobjekt „Spinnennetz“ – auf Seilen balancieren und wie Spinnen krabbeln

„Rhöngesteir“

- 14 Entdeckerhinweis „Rhöngesteir“
- 15 Entdeckerobjekt „Hexenstein“ – Stele mit Hexen-Silhouette und Spruch
- 16 Entdeckerobjekt „Wasserreich“ – mit einem Floß über das Reich des Wassergeistes
- 17 Entdeckerobjekt „Milanflug“ – mit einem Seil Grenzen überfliegen
- 18 Entdeckerobjekt „Wettergeister“ – Holzstelen und Metall

„Rhöngeschichten“

- 19 Entdeckerobjekt „Fahnnenspiel“ – Hörstele
- 20 Entdeckerobjekt „Vogelstimmenquiz“ – Hörstele
- 21 Entdeckerobjekt „Gesteine der Rhön“ – Hörstele am Gerstenstein

Buchung Kutschfahrten - Andreas Vogt
Tel. 0151 / 46128984 E-Mail: fahrstall-vogt@gmx.de

Entdeckerpfad
Hohe Rhön

Kleine und große Entdecker auf Tour

Wandern, Natur genießen sowie Spiel und Spaß erleben – das alles bietet der Entdeckerpfad „Hohe Rhön“. Der 18 km lange Wanderpfad selbst ist nicht nur eine neue Attraktion im Gebiet der Verwaltungsgemeinschaft Hohe Rhön von Unterweid bis Bix, sondern ist das Herzstück einer neu entstandenen Vernetzung von Ausflugszielen der Region. Dazu gibt es auch ganz neue Angebote zu entdecken. 21 Anlaufpunkte und Erlebnisse bietet die Wanderstrecke.

An den verschiedenen Stationen können Kinder zum Beispiel Klettern wie Ameisen, sich wie ein Storch im Nest fühlen oder als Spinne umherkriechen. Die ganze Familie erfährt unterwegs Wissenswertes zur Region - von Wasser bis Wald, zur Grenzgeschichte oder zu Geistern und Mythen der Rhön. Dazu kann nicht nur die geistige Fitness getestet werden.

Hauptattraktionen am Weg sind z.B. die Arche Rhön in der Erlebniswelt Rhönwald, die Aussichtsplattform Noahs Segel am Ellenbogen und der Naturerlebnispfad des Thüringen Forst.

Die thematischen Etappen:

„Rhönwasser“ – auf diesem Wegabschnitt der bei Unterweid beginnt - wartet eine verwunschene Müllerstochter auf ihre Befreiung. Hört den Wind, löst die Rätsel, erprobt die Kraft des Wassers und testet Euer Wissen und aufmerksames Auge an den Kaskaden!


„Rhönwald“ – Mandra, die schwangere Frau Feuersalamander, ist auf der Suche nach einem Laichplatz für ihre Larven. Auf ihrer Suche trifft sie verschiedene Waldtiere. Eichhörnchen, Ameisen, Schwarztorsch und andere Rhönwaldbewohner laden sie ein, bei sich zu wohnen. Wofür wird sie sich entscheiden?

„Rhöngesteir“ – Wahrheit oder Dichtung? Phantasiegestalt oder Naturphänomen? Auf diesem Wegabschnitt geht es etwas geheimnisvoll zu. Am Hexenstein versucht Rosetta, euch auszutricksen, am Teich müsst ihr schneller als das Schlitzohrchen sein, dann fliegt ihr fast wie der Rotmilan über der Landschaft. Und schließlich trifft ihr Wettergötter der Rhön.

„Rhöngeschichten“ – Die Rhön als Grenzland zwischen den Bundesländern Hessen, Bayern und Thüringen, aber auch die Zeit als Grenze zwischen Ost- und Westblock werden auf diesem Wegabschnitt thematisiert. Hört spannende Grenzgeschichten und erfahrt Wissenswertes über besondere Bewohner des Grünen Bandes am Vogelstimmenquiz.

Der Entdeckerpfad Hohe Rhön gehört wie die ARCHE Rhön und weitere touristische Attraktionen zum Rhönforum-Konzept „Aktiverlebnis Grenzerfahrung“.

ERLEBNISWELT RHÖNWALD / ARCHE RHÖN



Wo steht ein Schiff auf einem Berg, rettet Noah mit verrückten Naturschutzideen die Rhön und wird dazu ein fantastischer Ausblick geboten?

Das alles gibt es auf dem Weidberg bei Kaltenwestheim mit der Arche Rhön in der Erlebniswelt Rhönwald. In diesem Besucherzentrum mit schiffsförmigen Bauwerk wird spielerisch Wissen über die Rhön, regionales Handwerk und geologische Phänomene vermittelt.

Erleben Sie Natur, Ruhe und einen herrlichen Ausblick vom Weidberg, verbunden mit Erlebnissen für die ganze Familie.

Die Erlebniswelt Rhönwald besitzt ein familienfreundliches, unterhaltsames und informatives Naturerlebnisangebot.

NOAHS SEGEL



Auf dem Ellenbogen dem mit 813 Meter höchsten Berg der Thüringer Rhön ist 2017 ein neues Highlight entstanden.

Ein 16m hoher Aussichtsturm mit Ausstellungsgebäude. Seine Form soll gleichzeitig die eines Ellenbogens und die eines Schiffsegels darstellen.

Über die 84 Stufen kann die oberste Plattform erreicht werden und bietet so einen Rundumblick über die Berge und Wiesen des Biosphärenreservat Rhön. Eine Edelstahl-Erlebnissrutsche kann von Groß und Klein für den Rückweg vom Aussichtsturm genutzt werden.

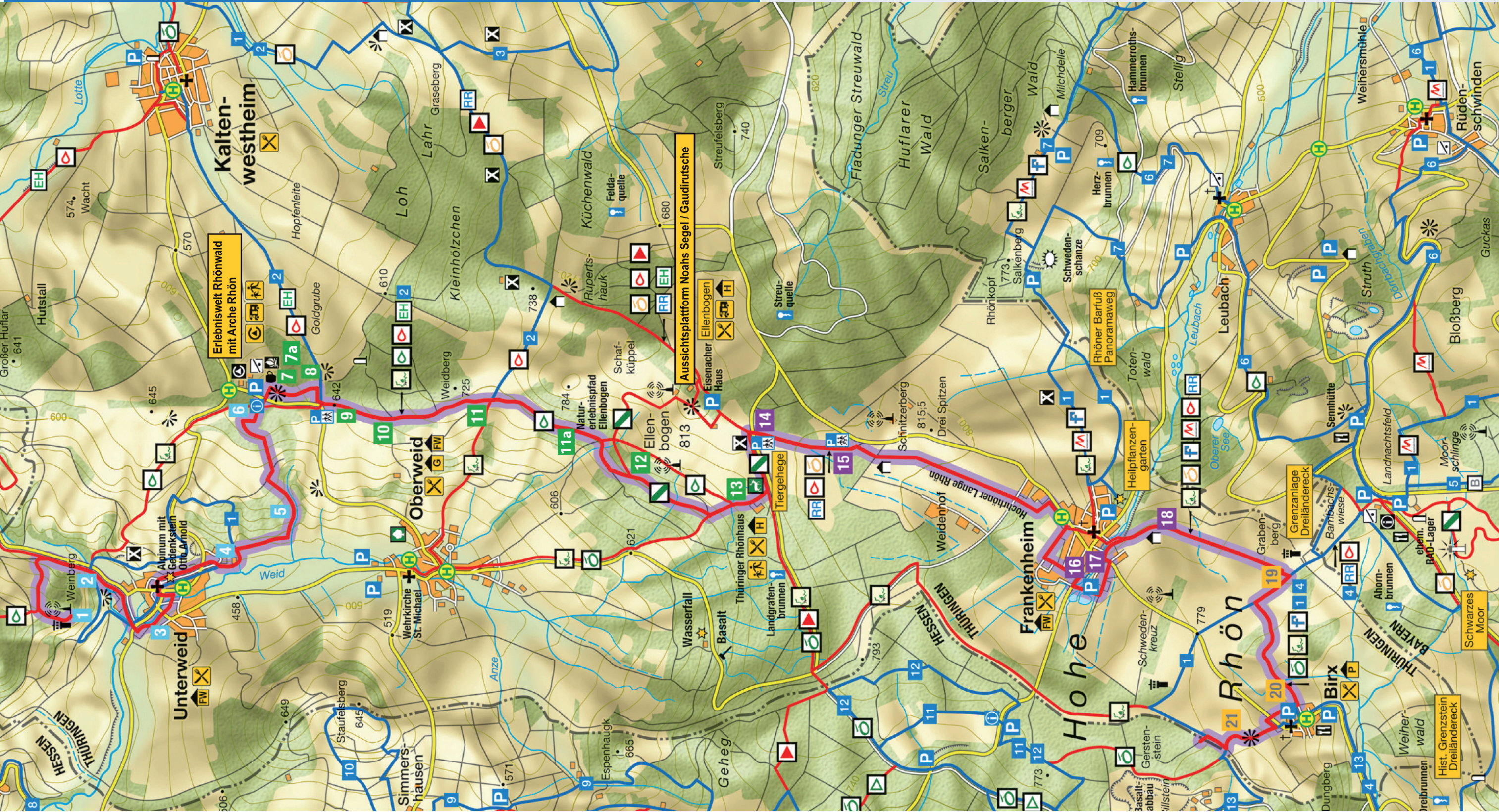
Das Ausstellungsgebäude ist über einen barrierefreien Zugang erreichbar und zeigt eine Ausstellung zu den Themen Geologie, Geschichte und Flora im Biosphärenreservat Rhön.



In den Wintermonaten ist bei ausreichender Schneehöhe die Gaudirutsche neben dem Aussichtsturm geöffnet.



Entdeckerpfad
Hohe Rhön



Entdeckerpfad
Hohe Rhön

Buchungen / Informationen

Verwaltungsgemeinschaft Hohe Rhön
Hauptstraße 18, 36452 Kaltenordheim
Tourismusbüro VG Hohe Rhön
Tel. 036946/21616 E-Mail: tourismus@gvhoerhoen.de

Arche Rhön

Mobil: 0151/67883177 E-Mail: info@arche-rhoen.de www.arche-rhoen.de
Flyer-Konzeption/Texte
Verwaltungsgemeinschaft Hohe Rhön, Mathias Schmidt www.rhoen-auszeit.de
Rhönforum e.V. / Geisa

Gestaltung

Mathias Schmidt, Jeannette Bräutigam, H.Dell, sf-design Bad Salzungen

Kartographie

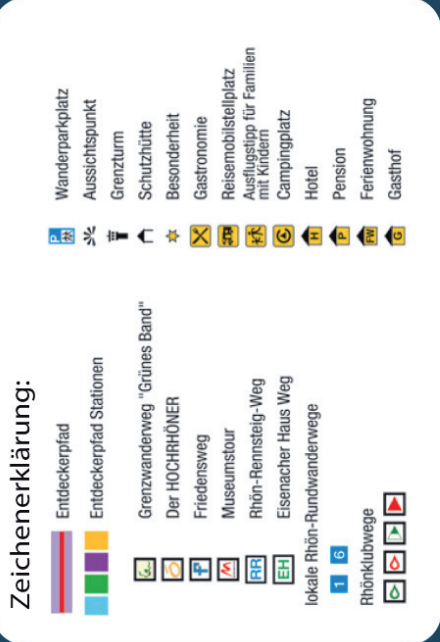
mr-kartographie, Gotha

Fotos

Mathias Schmidt, VG Hohe Rhön, Jeannette Bräutigam, Tino Hencl, Rhönforum e.V., Andreas Schwarz by schwarzphotography.net, Günther Roth

Projektkonzept und Umsetzung „Entdeckerpfad Hohe Rhön“

Verwaltungsgemeinschaft Hohe Rhön, Ingenieurbüro Natur und Bildung Dresden



Taxi-Service für Rücktransporte (gegen Entgelt.)

Taxiunternehmen Böhme

Wehnergasse 8
36452 Kaltenordheim OT Kaltenwestheim
Tel: 036946 / 20185 Mobil: 01713604325

